Vilnius m.
1097-0018-7020:0001

Miestas	Kvart.	Skl.
VILNIUS		

Invent. Nr. 1708

LIETUVOS RESPUBLIKA

ŽEMĖS IR KITO NEKILNOJAMOJO TURTO
KADASTRO IR REGISTRO VALSTYBĖS ĮMONĖ

VILNIAUS FILIALAS

NEKILNOJAMOJO TURTO TECHNINIO INVENTORIZAVIMO

BYLA

VILNIAUS miestas, rajonas

seniūnija km.

ŽIRMŪNŲ g., Nr. 1P

Žemės sklypo kadastrinis adresas

Savininkas UAB „Akvalangas"

Registracijos Nr. 21-4123

Pagrindinai inventorizuota 1992 m. VIII mėn. 25 d.

ŽEMĖS IR KITO NEKILNOJAMOJO TURTO
KADASTRO IR REGISTRO VALSTYBĖS ĮMONĖ
VILNIAUS FILIALAS

forma Nr. 1

Namų valdos techninės apskaitos kortelė

Žirmūnų g-vė, pr., a., al.sk., Nr. 1

Senųjų kaimas

Miestas, rajonas	Kvartalas	Sklypas
VILNIUS		

Data	Valdytojas	Valdoma dalis	Valdymo pagrindas	Par.žas
98.12.15	SPUAB „Kvadrangas"	4/9	P 1994 05 23 Kvojų priėmimo-perdavimo aktas 100-01 34,80	
			1998 11 27 Valstybinė pažyma	
			Vilniaus miesto	

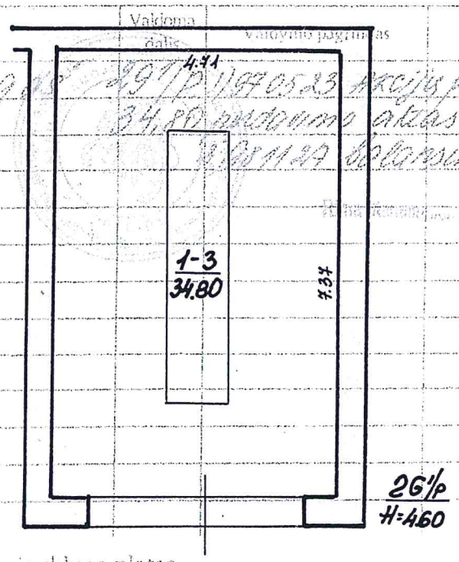

Žemės sklypo plotas

Data	Užstatytas plotas: viso m²	Užstatytas plotas: viso %	Užstatytas plotas: pagr. S.	Užstatytas plotas: [illegible]	Užstatytas plotas: [illegible]	Neužstatytas plotas: Kiemas: [illegible]	Kiemas: [illegible]	Kiemas: [illegible]	Kiemas: [illegible]	sodas	daržas	gėlynas	vejo	nenaudingas plotas	kitos žemės	viso neužstatyto ploto	Bendras plotas: [illegible]	Bendras plotas: naudojama

Pastatų skaičius sklype ir jų plotas

Data	Požeminių pastatų skaičius	Nuožemio pastatų skaičius	Viso pastatų	Gyvenamųjų patalpų: [illegible]	Gyv. [illegible]	bendras plotas	nenaudingas plotas: gyv. [illegible]	[illegible]	[illegible]	Kitų plotai: rūsio patalpų plotas	garažo patalpų plotas	techninių patalpų plotas	Negyvenamųjų pat.: bendrasis plotas	[illegible]	[illegible]	Viso: bendras plotas
1990													100,00	100,00		100,00

ŽEMĖS IR KITO NEKILNOJAMOJO TURTO
KADASTRO IR REGISTRO VALSTYBĖS ĮMONĖ
VILNIAUS FILIALAS

ŽIRMŪNŲ,

VILNIUS

1 : 100

29 1/p

98 m. 03 20

1P

Teresa Volčiok

Teresa Pavlovskaja

2.

ŽEMĖS IR KITO NEKILNOJAMOJO TURTO
KADASTRO IR REGISTRO VALSTYBĖS ĮMONĖ
VILNIAUS FILIALAS

Forma Nr. 1

Namų valdos techninės apskaitos kortelė

ŽIRMŪNŲ g-vė, pr., a., al.,sk., Nr 1P

Seniūnija kaimas

Miestas, rajonas	Kvartalas	Sklypas
VILNIUS		

Data	Valdytojas	Valdoma dalis	Valdymo pagrindas	Parašas
98.12.15	SPUAB „Arvalangas"	29/p	1.970523 Akcijų priėmimo-	
		34,80	pardavimo aktas 100-01	
			2.981127 balansinė pažyma	
			Rima Starkienė	

Žemės sklypo plotas

Data	Užstatytas plotas				Neužstatytas plotas											Bendras plotas	
					Kiemas				so-das	dar-žas	gė-lynas	veja	nenau-dingas plotas	kitos žemės	viso neuž-statyto ploto	išsi-tirta išpirkta nuomoja	nau-dojama
	viso					iš to skaič.											
	m²	%	po pagr. pastatais	po ūkio pastatais	viso kiemo	asfaltas betonas	lauko akmenys	šaligatv.									

Pastatų skaičius sklype ir jų plotas

Data	Pagrindinių pastatų skaičius	Pagalbinių pastatų skaičius	Viso pastatų	Gyvenamųjų patalpų									Negyvenamųjų pat.			Viso
				butų sk.	gyv. kamb. sk.	bendrasis plotas	naudingasis plotas			kiti plotai			bendrasis plotas	pagrindinis plotas	pagalbinis plotas	bendrasis plotas
							gyv. kamb. plotas	darbo (verslo) plotas	pagalbin. patalpų plotas	rūsio patalpų plotas	garažo patalpų plotas	techninių patalpų plotas				
98.12.20													34,80	34,80		34,80

Namų valdos įkainojimo suvestinė

	Statybinė vertė, Lt				Atstatomoji vertė, Lt				Rinkos	
Data	pagrindiniai pastatai	pagalbiniai pastatai	kiemo statiniai	viso	pagrindin. pastatai	pagalbin. pastatai	kiemo statiniai	viso	Koef.	Kaina, Lt
~~98.03.20~~	~~47098~~			~~47098~~	~~28430~~			~~28430~~	~~0,90~~	~~25857~~
98.11.30	49316			49316	30083			30083	1.05	31587

Pagalbiniai pastatai

Data	Raidė	Pastatų pavadinimas	Statybos metai	Medžiagos		Matmenys					Įkainojimo lentelių Nr.	Vieneto vertė, įvedus pataisas	Statybinė vertė	Susidėvėjimo %	Vertė, įvertinus susidėvėjimą	Rinkos	
				sienų	stogo	ilgis	plotis	plotas	aukštis	tūris						Koef.	Kaina, Lt

Kiemo statiniai

Data	Raidė	Statinių pavadinimas	Statybos metai	Medžiagos	Matmenys					Įkainojimo lentelių Nr.	Vieneto vertė, įvedus pataisas	Statybinė vertė Lt	Susidėvėjimas, %	Vertė atmetus susidėvėjimą	Rinkos	
					ilgis	plotis	plotas	aukštis	tūris						Koef.	Kaina, Lt

1998 m. 03 mėn. 20 d. **Sudarė** _____ **Tikrino** _____

3.

ŽEMĖS IR KITO NEKILNOJAMOJO TURTO
KADASTRO IR REGISTRO VALSTYBĖS ĮMONĖ
VILNIAUS FILIALAS

Forma Nr. 2

Pastato inventorinės žinios

ŽIRMŪNŲ g-vė, pr., a., al., sk. Nr. 1P

Senūnija kaimas

Inventorinis Nr.		
miestas rajonas	kvartalas	sklypas
VILNIUS		

Raidė	Pastato paskirtis	Statybos metai	Aukštų skaič.	Fondas
26 1/p	GARAŽAI		1	

Eil. Nr.	Konstruktyvinių elementų pavadinimas	Konstruktyvinių elementų, jų išbaigimo ir techninio stovio aprašymas	Data: Lyginamasis svoris	Data: Susidėvėjimo %	Data: Vidutinis susidėvėjimo %	Data: Lyginamasis svoris	Data: Susidėvėjimo %	Data: Vidutinis susidėvėjimo %
1	Pamatai	betono juostiniai	10					
2	Sienos	plytų	21					
3	Pertvaros	plytų						
4	Stogas danga konstrukc.	sutapdintas, ruloninė	8					
5	Perdanga	g/bet	6					
6	Grindys	betono	5					
7	Langai	—						
8	Durys	mediniai vartai	4					
9	Šildymas							
10	Santechnikos įr.	elektra	34					
11	Apdaila	dažyta	2					
12	Kiti darbai	apšiūros duobės						
		Viso lyginam. svoriai ir pastato susid.	100					
	Pastato amžius	—— x —— % = —— susidėv. %		39%				

Pastato charakteristika

Data	Pastate yra: Rūsys	Pusrūsis	Mansarda	Vandentiekis: Miesto	Vietinis	Kanalizacija: Miesto	Vietinė	Centr. apšildym.: Grupinė katilinė	Vietinė katilinė kuro rūšis	Šilum. tinkl. ir ŠEC	Karštas vanduo	Dujos	Telefonas	Radijas	Elektra	Šiluminė varža	Stogo plotas	Kapitalinio remonto data
98.03.20															yra		261	

Pastato dalys (priestatai ir kt.)

Data	Raidė	Pavadinimas	Statybos metai	Pamatai	Sienos Pertvar.	Perdangos	Stogas	Grindys	Langai durys	Apdaila	Elektra	Susidėvėjimo %

Pastato patalpų charakteristika		Data						Data					
		Butų sk;	Kambarių sk.	Bendrasis plotas m²	tame skaičiuje			Butų sk;	Kambarių sk.	Bendrasis plotas m²	tame skaičiuje		
					Gyvenamasis plotas m²	Pagrindinis pl. m²	Pagalbinis pl. m²				Gyvenamasis plotas m²	Pagrindinis pl. m²	Pagalbinis pl. m²
Gyvenami butai													
tame skaičiuje	1-no kambario												
	2-jų kambarių												
	3-jų kambarių												
	4-ių kambarių												
	5-ių kambarių												
Tame skaič. butai: a. rūsiuose													
b. pusrūsiuose													
Gyvenamų butų pagalbinis pl. rūsiuose ir pusrūsiuose													
Tamburų ir. techn. patalpos													
Darbo (verslo) patalpos													
Garažų patalpos UAB „AKVALANGAS"				34,80		34,80							
patalpos													
patalpos													
patalpos													
patalpos													
Naudingasis plotas													
Bendrasis plotas (viso)				34,80		34,80							
Vandentiekis (vietin. miesto)													
Kanalizacija (vietin. miesto)													
Central. šildymo.: ŠEC ar grupinė katilinė													
vietinė katilinė ar krosn.													
Karštas vanduo													
Dujos (gamt. ar suskystintos)													
Elektrinės viryklės													
Butai su voniomis ar dušais													
Apšildomas plotas													

Pastato ir jo dalių kainojimas

Data	Raidė	Pavadinimas	Ilgis	Plotis	Plotas	Aukštis	Tūris	Kainininko ir lentelės Nr.	Vieneto kaina įvedus patais.	Statybinė vertė Lt.	Susidėvėjimo %	Vertė atmetus susidėvėjim. Lt.	Rinkos Koeficien.	Rinkos Kaina Lt
~~98.03.20~~	~~26/p~~	~~Garažai~~			~~34,80~~			~~13/19~~	~~1353,40~~	~~47098~~	~~39~~	~~28730~~	~~0,90~~	~~25857~~
98 M.30	26/p	Garažas							1417,13	49316	39	30083	1.05	31587

199 8 m. 03 mėn. 20 d. Sudarė: Tarnf/ Tikrino: [illegible]

Pastato raidė 26/p

Inventorinis numeris		
Miestas Rajonas	Kvartalas	Sklypas

Forma Nr. 3

Pastatų vidaus plotų eksplikacija

ŽIRMŪNŲ g-vė, pr., a., al., skersg. Nr. 1P

Data	Aukšto Nr.	Buto Nr.	Kambarių Nr.	Patalpų pavadinim.		Bendrasis plotas	Gyvenama						Garažai							
							tame skaičiuje						tame skaičiuje		tame skaičiuje		tame skaičiuje		tame skaičiuje	
				Patalpų paskirtis	Kam naudojamā		Gyvenamųjų kambarių plotas	Naudingas negyvenam. plotas	Tamburų technik. pat. pl.	Negyv. rūsiai ir pusrūsiai	Verslo Pagrind. plotas	Verslo Pagalb. plotas	Pagrind. plotas	Pagalb. plotas	Pagrind. plotas	Pagalb. plotas	Pagrind. plotas	Pagalb. plotas	Pagrind. plotas	Pagalb. plotas
98.09.20	1	1	3	Garažai	garažas	34,80							34,80							
						34,80							34,80							

4.

Unikalus Nr. 1097-3020-9010

Miestas	Kvart.	Skl.
VILNIUS		

Invent. Nr. 21434

LIETUVOS RESPUBLIKA

ŽEMĖS IR KITO NEKILNOJAMOJO TURTO
KADASTRO IR REGISTRO VALSTYBĖS ĮMONĖ

VILNIAUS FILIALAS

NEKILNOJAMOJO TURTO TECHNINIO INVENTORIZAVIMO

BYLA

VILNIAUS miestas, rajonas

seniūnija km.

SPORTO g., Nr. 27

Žemės sklypo kadastrinis adresas

Savininkas UAB „Akvalangas"

Registracijos Nr. 21-4122

Pagrindinai inventorizuota 1998 m. 03 mėn. 23 d.

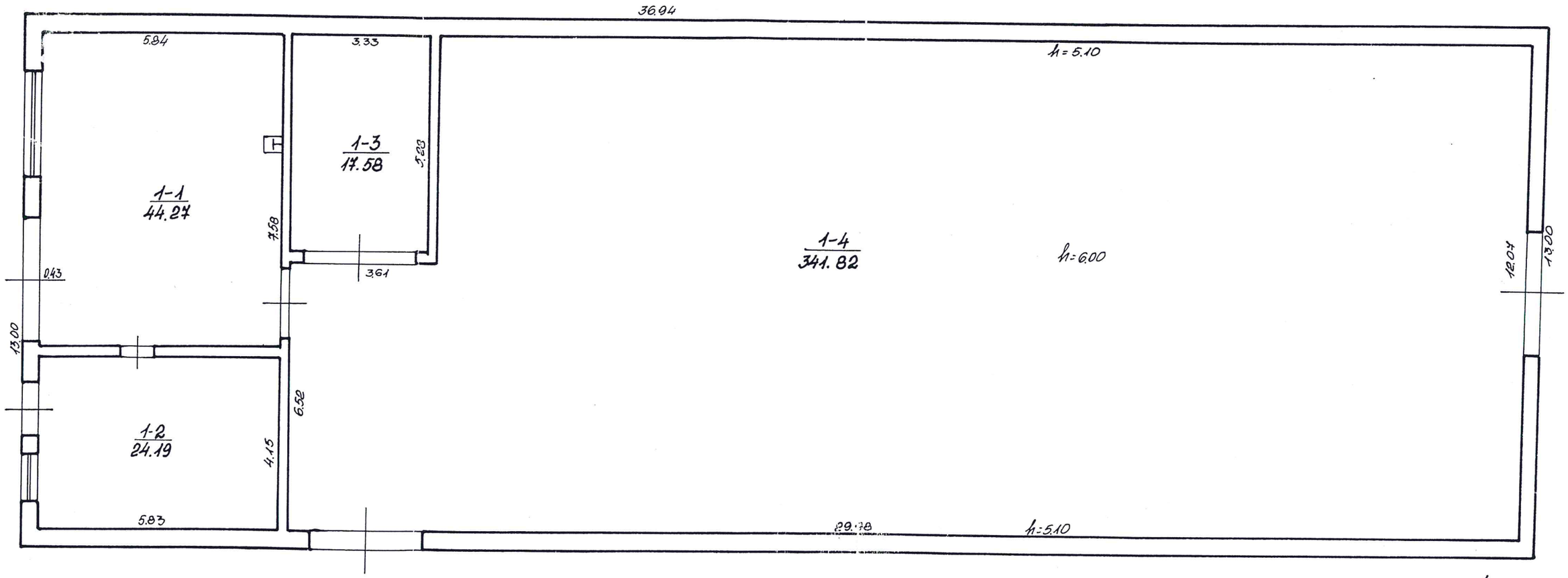

1F1/p
H=5.30

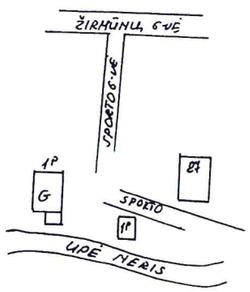

SPORTO 27

VILNIUS 100 98 03

1F1/p 23

Teresa Volčenok

ŽEMĖS IR KITO NEKILNOJAMOJO TURTO
KADASTRO IR REGISTRO VALSTYBĖS ĮMONĖ
VILNIAUS FILIALAS

forma Nr. 1

Namų valdos techninės apskaitos kortelė

SPORTO g-vė, pr., a., al.,sk., Nr 27

Seniūnija kaimas

Miestas, rajonas	Kvartalas	Sklypas
Vilnius		

Data	Valdytojas	Valdoma dalis	Valdymo pagrindas	Pastabos
981215	SPUAB „Akvalangas"	1F1/0 427,86	1) 970523 Akcijų perdavimo-priėmimo aktas 100-01	
			2) 981127 balansinė pažyma	
				Rima Stanelūnienė

Žemės sklypo plotas

Data	Užstatytas plotas: viso m²	Užstatytas plotas: viso %	Užstatytas plotas: po pagr. pastatais	Užstatytas plotas: po ūkio pastatais	Neužstatytas plotas: Kiemas: viso kiemo	Kiemas: iš to skaič.: asfaltas betonas	Kiemas: iš to skaič.: lauko akmenys	Kiemas: iš to skaič.: šaligatvi.	sodas	daržas	gėlynas	veja	nenaudingas plotas	kitos žemės	viso neužstatyto ploto	Bendras plotas: išsirta išparkta nuomoja	Bendras plotas: naudojama
3.20	480		480													—	—

Pastatų skaičius sklype ir jų plotas

Data	Pagrindinių pastatų skaičius	Pagalbinių pastatų skaičius	Viso pastatų	Gyvenamųjų patalpų: butų sk.	gyv. kamb. sk.	bendrasis plotas	naudingasis plotas: gyv. kamb. plotas	darbo (verslo) plotas	pagalbin. patalpų plotas	kiti plotai: rūsio patalpų plotas	garažo patalpų plotas	techninių patalpų plotas	Negyvenamųjų pat.: bendrasis plotas	pagrindinis plotas	pagalbinis plotas	Viso: bendrasis plotas
03.20	1		1										427,86	427,86		427,86

Namų valdos įkainojimo suvestinė

	Statybinė vertė, Lt				Atstatomoji vertė, Lt.				Rinkos	
Data	pagrindiniai. pastatai	pagalbiniai. pastatai	kiemo statiniai	viso	pagrindin. pastatai	pagalbin. pastatai	kiemo statiniai	viso	Koef.	Kaina, Lt
~~98.03.20~~	~~174765~~			~~174765~~	~~122336~~			~~122336~~	~~0,90~~	~~110102~~
98.11.30	182258			182258	127581			127581	0,95	121202

Pagalbiniai pastatai

Data	Raidė	Pastatų pavadinimas	Statybos metai	Medžiagos		Matmenys					Įkainojimo lentelių Nr.	Vieneto vertė, įvedus pataisas	Statybinė vertė	Susidėvėjimo %	Vertė, įvertinus susidėvėjimą	Rinkos	
				sienų	stogo	ilgis	plotis	plotas	aukštis	tūris						Koef.	Kaina, Lt

Kiemo statiniai

Data	Raidė	Statinių pavadinimas	Statybos metai	Medžiagos	Matmenys					Įkainojimo lentelių Nr.	Vieneto vertė, įvedus pataisas	Statybinė vertė, Lt	Susidėvėjimas, %	Vertė atmetus susidėvėjimą	Rinkos	
					ilgis	plotis	plotas	aukštis	tūris						Koef.	Kaina, Lt

199 8 m. 03 mėn. 20 d. Sudarė _____ Tikrino _____

ŽEMĖS IR KITO NEKILNOJAMOJO TURTO
KADASTRO IR REGISTRO VALSTYBĖS ĮMONĖ
VILNIAUS FILIALAS

Forma Nr. 2

Pastato inventorinės žinios

SPORTO g-vė, pr., a., al., sk. Nr. 27

Seniūnija kaimas

Inventorinis Nr.		
miestas rajonas	kvartalas	sklypas
Vilnius		

Raidė	Pastato paskirtis	Statybos metai	Aukštų skaič.	Fondas
1F/p	Elingas katerčiams	1973	1	

Eil. Nr.	Konstruktyvinių elementų pavadinimas	Konstruktyvinių elementų, jų išbalgimo ir techninio stovio aprašymas	Data: Lyginamasis svoris	Data: Susidėvėjimo %	Data: Vidutinis susidėvėjimo %	Data: Lyginamasis svoris	Data: Susidėvėjimo %	Data: Vidutinis susidėvėjimo %
1	Pamatai	betono						
2	Sienos	plytų, aph. šifer.						
3	Pertvaros	plytų						
4	Stogas danga konstrukc.	šiferis						
5	Perdanga	metalinis karkasas						
6	Grindys	betono						
7	Langai	su paprast. aph.						
8	Durys	metal. vartai ir sluok						
9	Šildymas	–						
10	Santechnikos ir.	vand., elektra						
11	Apdaila	paprasta						
12	Kiti darbai							
		Viso lyginam. svoriai ir pastato susid.						
	Pastato amžius	—— x —— % = —— susidėv. %		30%				

Pastato charakteristika

Data	Pastate yra: Rūsys	Pusrūsis	Mansarda	Pastatas prijungtas prie tinklų: Vandentiekis: Miesto	Vandentiekis: Vietinis	Kanalizacija: Miesto	Kanalizacija: Vietinė	Centr. apšildym.: Grupinė katilinė	Vietinė katilinė kuro rūšis	Šilum. tinkl. ir ŠEC	Karštas vanduo	Dujos	Telefonas	Radijas	Elektra	Šiluminė varža	Stogo plotas	Kapitalinio remonto data
98.03.20				+											+			

Pastato dalys (priestatai ir kt.)

Data	Raidė	Pavadinimas	Statybos metai	Pamatai	Sienos Pertvar.	Perdangos	Stogas	Grindys	Langai durys	Apdaila	Elektra	Susidėvėjimo %

Pastato patalpų charakteristika		Data						Data					
		Butų sk.	Kambarių sk.	Bendrasis plotas m²	tame skaičiuje			Butų sk.	Kambarių sk.	Bendrasis plotas m²	tame skaičiuje		
					Gyvenamasis plotas m²	Pagrindinis pl. m²	Pagalbinis pl. m²				Gyvenamasis plotas m²	Pagrindinis pl. m²	Pagalbinis pl. m²
Gyvenami butai													
tame skaičiuje	1-no kambario												
	2-jų kambarių												
	3-jų kambarių												
	4-ių kambarių												
	5-ių kambarių												
Tame skaič. butai:	a. rūsiuose												
	b. pusrūsiuose												
Gyvenamų butų pagalbinis pl. rūsiuose ir pusrūsiuose													
Tamburų ir. techn. patalpos													
Darbo (verslo) patalpos													
Garažų patalpos													
Elingas kaster.	patalpos			427,86		427,86							
	patalpos												
	patalpos												
	patalpos												
Naudingasis plotas													
Bendrasis plotas (viso)				427,86		427,86							
Vandentiekis (vietin. miesto)				427,86		427,86							
Kanalizacija (vietin. miesto)													
Central. šildymo.: ŠEC	ar grupinė katilinė												
	vietinė katilinė ar krosn.												
Karštas vanduo													
Dujos (gamt. ar suskystintos)													
Elektrinės viryklės													
Butai su voniomis ar dušais													
Apšildomas plotas													

PATVIRTINTA
Gr. Nr. 5 Sigita Date 1998 11 30
Atliko Mikelienė
Tikrino Jeremo

Pastato ir jo dalių kainojimas

Data	Rai dėl pvs.	Pavadinimas	Ilgis	Plotis	Plotas	Aukštis	Tūris	Kainininko ir lentelės Nr.	Vieneto kaina įvedus patais.	Statybinė vertė Lt.	Susidėvėjimo %	Vertė atmetus susidėvėjim. Lt.	Rinkos Koeficien.	Rinkos Kaina Lt
98.03.20	1F/p	Elingas kateriams	36,94	13,00	480,22	5,30	2545	20/217	68,07	174765	30	122336	0,90	110102
98.11.30	1F/p	Elingas kateriams							71,61	182258	30	127581	0,95	121202

199 8 m. 03 mėn. 20 d. Sudarė: Tikrino:

Pastato raidė 1F'/p

Inventorinis n[illegible]ris		
Miestas Rajonas	Kvartalas	Sklypas

Forma Nr. 3

Pastatų vidaus ploto eksplikacija

SPORTO g-ve, pr., a., al., skersg. Nr. 27

Data	Aukšto Nr.	Buto Nr.	Kambarių Nr.	Patalpų pavadinim.		Bendrasis plotas	Gyvenama						Elingas							
							tame skaičiuje						tame skaičiuje		tame skaičiuje		tame skaičiuje		tame skaičiuje	
											Verslo		katerius							
				Patalpų paskirtis	Kam naudojamā		Gyvenamųjų kambarių plotas	Naudingas negyvenam. plotas	Tamburų technik. pat. pl.	Negyv. rūsiai ir pusrūsiai	Pagrind. plotas	Pagalb. plotas	Pagrind. plotas	Pagalb. plotas	Pagrind. plotas	Pagalb. plotas	Pagrind. plotas	Pagalb. plotas	Pagrind. plotas	Pagalb. plotas
98.03.20	I	1	1	Elingas kater.	dirbtuvė	44.27							44.27							
			2	-"-	dirbtuvė	24.19							24.19							
			3	-"-	sandėlis	17.58							17.58							
			4	-"-	sandėlis	341.82							341.82							
						427.86							427.86							

Valstybės įmonės Registrų centro Vilniaus filialas

NEKILNOJAMOJO DAIKTO KADASTRINIŲ MATAVIMŲ BYLA

Tomas: **2**

Nekilnojamojo turto objektas: **Patalpa (butas)**

Bylos Nr.: **13/1708**

Registro Nr.: **44/2061359 (Patalpos/butai)**

Adresas: **Vilniaus m. sav. Vilniaus m. Žirmūnų g. 1P**

Lapų skaičius: **5**

Bylos Nr. **13/1708**
Tomo Nr. **2**
Registro **44/2061359**

BYLOS TOMO VIDAUS APYRAŠAS

Eil. Nr.	Dokumento pavadinimas	Dokumento		Lapų skaič.	Bylos lapų numeriai	Pastabos
		Nr.	Data			
1	PATALPŲ PLANAS		2016-06-23	1	1	
2	Patalpos (buto) kadastro duomenys 1D FORMA		2016-06-23	1	2	
3	Patalpos (buto) įkainojimas (perkainojimas) 2D FORMA		2016-06-23	1	3	
4	Patalpos (buto) vidaus plotų eksplikacija 3 FORMA		2016-06-23	1	4	

Vidaus apyrašo lapų 4

Matavimų specialistas Kęstutis Vodčicas

1063458645

RŪSYS

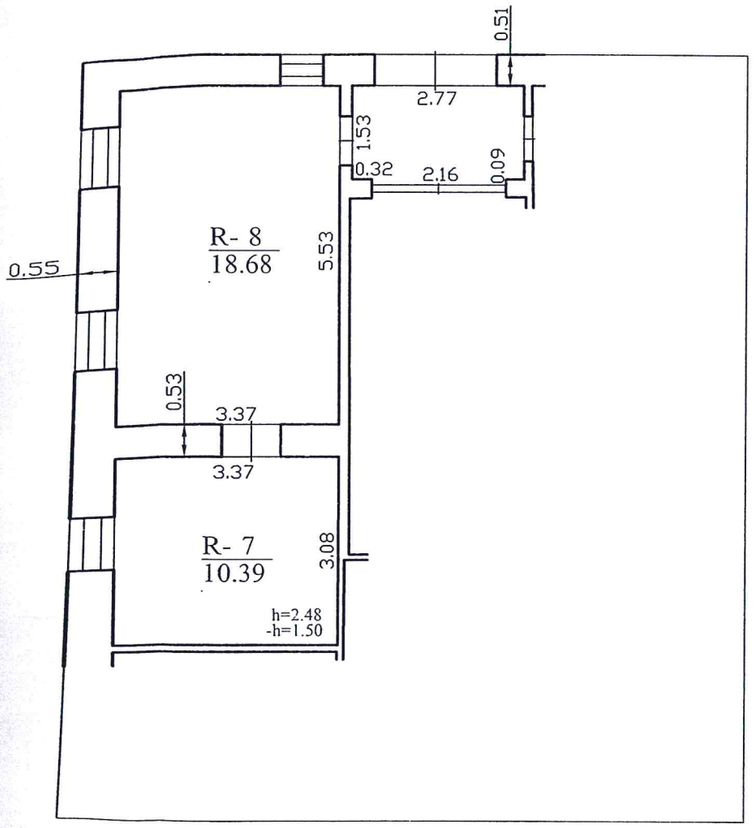

REGISTRŲ CENTRAS

Valstybės įmonės Registrų centro Vilniaus filialas
Licencijos Nr.G-734-(623), išduota 2008-08-27
Kvalif. pažymėjimo Nr. 2M-M-256, išduota 2008-06-11

Pareigos	V., pavardė	Parašas	Data
Matavimų specialistas	K.Vodčicas		2016-06-23
Gr. vedėja	T.Pavlovska		2016.06.27

Patalpų planas 1:100 A.V.

Vilniaus m. sav. Vilniaus m.
Žirmūnų g. 1P

Sudarytas pagal 2016-06-17 kadastrinių matavimų duomenis

Pastato pažymėjimas plane 3B1/p

KADASTRINIŲ MATAVIMŲ SKYRIUS

Patalpos (buto) kadastro duomenys

Adresas Vilniaus m. sav. Vilniaus m. Žirmūnų g. 1P

Pavadinimas Pagalbinės patalpos

Unikalus Nr. 4400-4244-1760:9340
Pažymėjimas plane 2
Paskirtis Kita (pagalbinio ūkio)
Kad. duomenų nustatymo 2016-06-17

Aprašymas Patalpos pažymėtos nuo R-7 iki R-8.
Paprasto remonto pradžios metai - 2005; paprasto remonto pabaigos metai - 2005.

Patalpos (buto) kadastro duomenys

Aukštas:	**0**
Baigtumo procentas: %	**100**
Bendras plotas: kv. m	**29,07**
Rūsys:	**Nėra**
Šildymas:	**Vietinis centrinis**
Vandentiekis:	**Komunalinis**

Nuotekų šalinimas:	**Komunalinis nuotekų**
Vonios kambarys:	**Nėra**
Dujos:	**Nėra**
Viryklė:	**Nėra**
Karštas vanduo:	**Nėra**

Pastato, kuriame yra butas (patalpa), duomenys

Pažymėjimas plane 3B1p
Unikalus Nr. 1097-0018-7012
Paskirtis Administracinė

Pavadinimas Administracinis

Statybos pradžios metai:	1970
Statybos pabaigos metai:	1970
Rekonstravimo pradžios	
Rekonstravimo pabaigos	
Kap. remonto pradžios	
Kap. remonto pabaigos	

Bendras plotas: kv. m	200,29
Aukštų skaičius:	1
Baigtumo procentas: %	100
Tūris: kub. m	785
Koordinatė X:	6063227
Koordinatė Y:	584084

Parengė Matavimų specialistas Kęstutis Vodčicas

Tikrino Grupės vedėja Teresa Pavlovska

23-Bir-2016 16:14:31

A.V.

1 0 6 3 4 5 8 6 6 9

2D FORMA

Patalpos (buto) įkainojimas (perkainojimas)

Adresas Vilniaus m. sav. Vilniaus m. Žirmūnų g. 1P
Unikalus Nr. 4400-4244-1760:9340

Vertės nustatymo data	Į(P)	Žymėjimas	Pavadinimas	Kasmetinis vertės mažinimo koeficientas	Matavimo vienetas	Kiekis	Kainynas ir lentelė	Vieneto statybos vertė po indeksavimo, Eur	Atkūrimo kaštai (statybinė vertė), Eur	Nusidėvėjimas %	Atkuriamoji vertė, Eur	Vietovės pataisos koeficientas	Vidutinė rinkos vertė, Eur
1	2	3	4	5	6	7	8	9	10	11	12	13	14
2016-06-17	I	2	Pagalbinės patalpos	0,8	kv. m	29,07	Modelis: 13305	603,86	17600	35	11400		3550

Parengė Matavimų specialistas Kęstutis Vodčicas

Tikrino Grupės vedėja Teresa Pavlovska

A.V.

VALSTYBĖS ĮMONĖS REGISTRŲ CENTRAS KADASTRINIŲ IR ŽEMĖS NAUDMENŲ SKYRIUS Nr. 3

23-Bir-2016 16:14:32

Patalpos (buto) vidaus plotų eksplikacija

3 FORMA

Adresas Vilniaus m. sav. Vilniaus m. Žirmūnų g. 1P

Pavadinimas Pagalbinės patalpos

Unikalus Nr. 4400-4244-1760:9340
Žymėjimas 2
Paskirtis Kita (pagalbinio ūkio)
Matavimų data 2016-06-17

Aukšto Nr.	Patalpos pažymėjimas plane		Patalpų pavadinimas	Gyvenamosios paskirties patalpų								Negyvenamosios paskirties patalpų	
						Iš to skaičiaus							
	1 simbolis	2 simbolis		Bendras plotas m²	Naudingas plotas m²	Gyvenamas plotas m²	Verslo plotas m²	Pagalbinis naudingas plotas m²	Pagalbinis nenaudingas plotas m²	Rūsių (pusrūsių) plotas m²	Garažų plotas m²	Pagrindinis plotas m²	Pagalbinis plotas m²
1	2	3	4	5	6	7	8	9	10	11	12	13	14
R	R	7	Sandėlis	10,39								10,39	
R	R	8	Sandėlis	18,68								18,68	
Iš viso patalpų (2 patalpos)				29,07								29,07	

Parengė Matavimų specialistas Kęstutis Vodčicas

Tikrino Grupės vedėja Teresa Pavlovska

A.V.

0097-0018-7012 0097-0018-7012 5

Miestas	Kvart.	Skl.
VILNIUS		

Invent. Nr. 1708

LIETUVOS RESPUBLIKA

VALSTYBĖS ĮMONĖ
RESPUBLIKINIS INVENTORIZAVIMO
PROJEKTAVIMO IR PASLAUGŲ BIURAS
VILNIAUS FILIALAS

...IS IR KITO NEKILNOJAMOJO TURTO
...TRO IR REGISTRO VALSTYBĖS ĮMO
VILNIAUS FILIALAS
...nas. 20... Vilnius, Bokšto g. 10

NAMŲ VALDOS TECHNINĖS APSKAITOS

BYLA

Esančios VILNIAUS mieste, ~~rajone~~

apyl. km.

ŽIRMŪNŲ g-vė., skersg. Nr. 1P

Fondas

Savininkas IAE ~~MAGISTRALĖ~~
„GRINDA"

Teisinės registracijos Nr. 3B-724

Pagrindinai inventorizuota 1972 m. VIII mėn. 25 d.

as byloje

	data	data	data	data
r.	lapų Nr.	lapų Nr.	lapų Nr.	lapų Nr.
6				
8				

1

RÚSYS

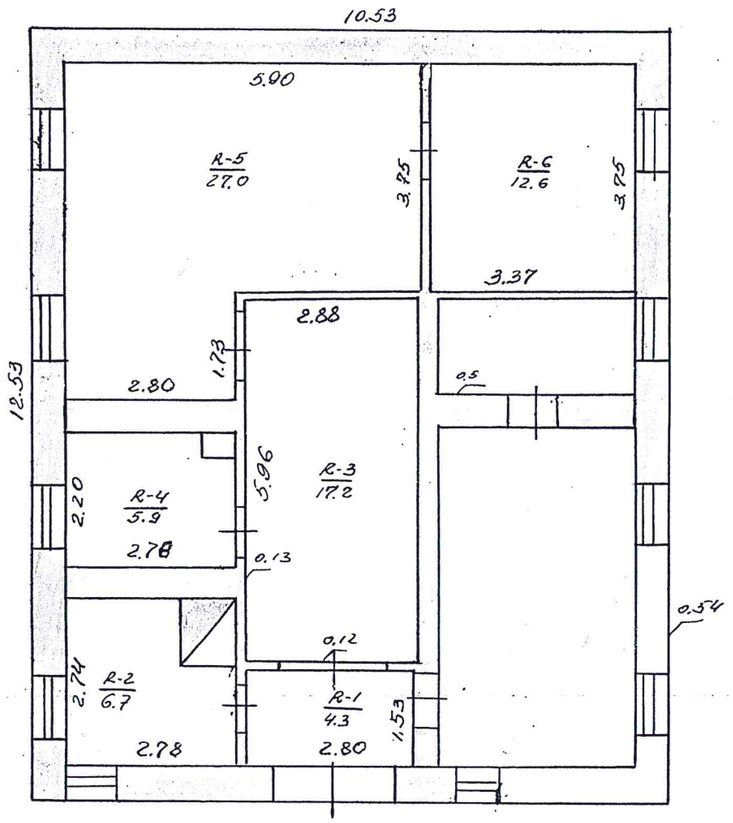

ŽIRMŪNŲ 1P

VILNIUS 1B 1/P

100

96 X1 21

2

I AUKŠTAS

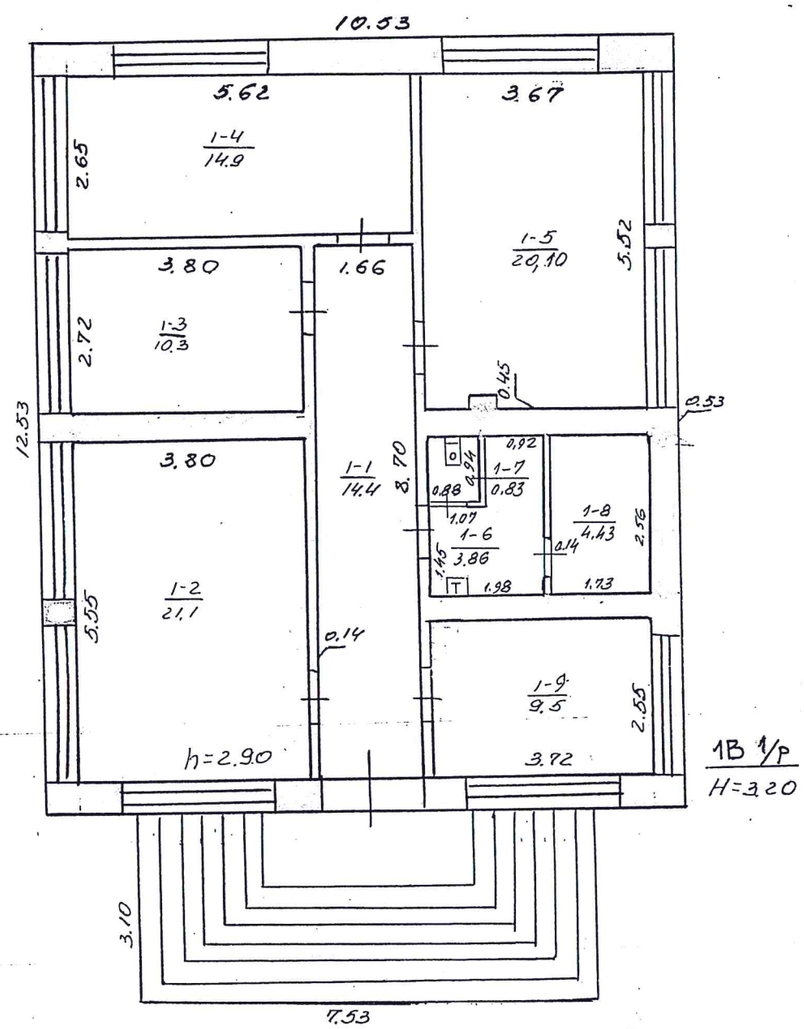

ŽIRMŪNŲ 1P

VILNIUS 1B 1/P

100

96 X1 25 1

96 X1 25

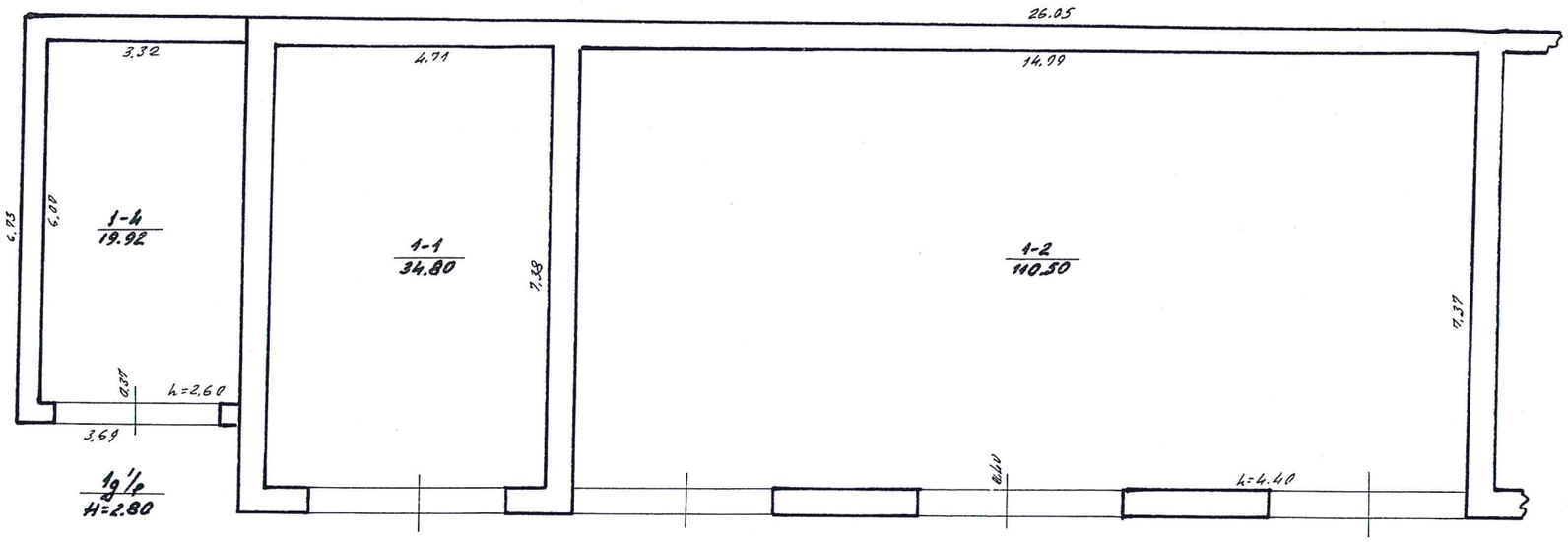

ŽIRMŪNŲ

VILNIUS

100

96 XI 21

26 1/p

96 XI 21

VĮ "RIPPB" VILNIAUS FILIALAS

Forma Nr. 1

Namų valdos techninės apskaitos kortelė

Vilnius m. Žirmūnų g-vė, a-tė, skg. Nr. 1P

Vilnius		
Miestas	Kv.	Skl.
Inventorinis numeris		

Data	Valdytojas	Valdoma dalis	Valdymo pagrindas	Invent. parašas
97.12.30	UAB "MAGISTRALĖ"	1B/p	1/ A.B. REG. PAŽYM. N. AB95-567	
	Į.K. 2021162	176,12 M2	2/ PERDAV.-PRIĖM. AKTAS N. 99-01	
	VALST. KAP. 100%	X6-1/as	97.05.23.	
		165,2226	3/ VILNIAUS M. SAVIVALDYBĖS	
			EKONOMIKOS DEPARTAMENTO	
			RAŠTAS 97.12.15 N. 02-D-60	
			4/ 6 STATAI	

VILNIAUS FILIALAS Žemės ūkio ministro žinioje esančio valstybės įmonės Nekilnojamojo turto kadastro ir registro valstybės įmonės PAŽYMOMS Nr. 1

Žemės sklypo plotas m²

Data	Užstatytas plotas: Viso užstatyta	Tame skaičiuje: po pagrind. pastatais	po ūkio pastatais	Neužstatytas plotas: Kiemas: Viso kiemo	Tame skaičiuje: asfaltas betonas	laukų akmenys	šaligat. viso	Sodas gėlynas, veja: sodas	gėlynas	veja	Daržas	Naudingas plotas	Kitos žemės	Viso neužst. ploto	Bendro sklypo plotas: Išskirta	Naudojamo

Pastatų skaičius sklype ir jų plotas m²

Inventorizavimo data	Pagrindinių pastatų skaičius	Pagalbinių pastatų skaičius	Viso pastatų	Gyvenamųjų patalpų: butų skaičius	gyv. kamb. sk.	bendras naudingas plotas	gyvenamųjų kambarių plotas	naudingas negyvenamas plotas	pagalbinis: rūsių ir pusrūsių plotas	tamburų ir kitų patalpų plotas	Negyv. patalpų: bendras plotas	pagrindinis plotas	pagalbinis plotas	Viso: bendras plotas
1986.X.21	2	–	2								338,34	241,12	97,22	338,34

Namų valdos įkainojimo suvestinė

Data	Statybinė vertė				Dabartinė vertė				
	pagrindiniai pastatai	pagalbiniai pastatai	kiemo statiniai	Viso	Data	pagrindiniai pastatai	pagalbiniai pastatai	kiemo statiniai	
1996.XI.21	397569	—	—	397569	96.XI.21	245404	—	—	245
					k=0,85	208594	—	—	20.
						98.01.15		208594	

Pagalbiniai pastatai

Inventor. data	Raidė pagal planą	Pastatų pavadinimas	Statybos metai	Medžiagos		Matmenys					Įkainojimo lentelių Nr.	Statybinė vertė, Lt.	Susidėvėjimo %	Dabartinė vertė, Lt.
				sienų	stogo	ilgis, m	plotis, m	plotas, m^2	aukštis, m	tūris, m^3				

Įvairūs statiniai

Inventor. data	Raidė pagal planą	Pastatų pavadinimas	Statybos metai	Medžiagos		Matmenys					Įkainojimo lentelių Nr.	Statybinė vertė, Lt.	Susidėvėjimo %	Dabartinė vertė, Lt.	Dabartinė vertė Lt.
				sienų	stogo	ilgis, m	plotis, m	plotas, m^2	aukštis, m	tūris, m^3					

199..6.. m. ..... XI ..... 21 ..... 8 .....

Gr. Nr. ..
Atiko
Tikrino

1D forma
Bylos Nr. 1708

Buto (patalpos) kadastro duomenys

Kadastro duomenys užfiksuoti 1996 11 21

Adresas	Gatvė, Nr.	Žirmūnų 1p
	Kaimas (miestelis)	
	Miestas	Vilnius
	Savivaldybe	Vilniaus m.

Paskirtis	Administracinė
Pavadinimas	Buitinės patalpos

Objekto aprašymas

Aukštas	1	Rūsys	
Kambarių skaičius			
Bendras plotas kv.m	173,12		

	Kodas	
Šildymas		Vietinis
Vandentiekis		Miesto tinklų
Kanalizacija		Miesto tinklų
Dujos		Nėra
Karštas vanduo		Nėra
Viryklė		Nėra
Vonios kambarys		Nėra

Pastato, kuriame yra butas (patalpa), kadastro duomenys

Paskirtis	Administracinė
Pavadinimas	Administracinis pastatas
Pažymėjimas plane	1B1/p
Statybos metai	
Rekonstrukcijos metai	
Aukštų skaičius	1
Sienų medžiaga	Plytų mūras
Pastato baigtumas	100

Užpildė technikė Ingrida Petrova 2003 03 19
Tikrino gr. vedėja Teresa Pavlovska 2003 03 20

1D forma
Bylos Nr. 1708

Buto (patalpos) kadastro duomenys

Kadastro duomenys užfiksuoti 1996 11 21

Adresas	Gatvė, Nr.	Žirmūnų 1p
	Kaimas (miestelis)	
	Miestas	Vilnius
	Savivaldybe	Vilniaus m.

Paskirtis	Garažų
Pavadinimas	Garažų boksas

Objekto aprašymas

Aukštas	1	Rūsys	
Kambarių skaičius			
Bendras plotas kv.m	165,22		

	Kodas	
Šildymas		Nėra
Vandentiekis		Nėra
Kanalizacija		Nėra
Dujos		Nėra
Karštas vanduo		Nėra
Viryklė		Nėra
Vonios kambarys		Nėra

Pastato, kuriame yra butas (patalpa), kadastro duomenys

Paskirtis	Garažų
Pavadinimas	Garažas
Pažymėjimas plane	2G1/p
Statybos metai	
Rekonstrukcijos metai	
Aukštų skaičius	1
Sienų medžiaga	Plytų mūras
Pastato baigtumas	100

Užpildė technikė Ingrida Petrova 2003 03 19
Tikrino gr. vedėja Teresa Pavlovska 2003 03 20

2D forma
Bylos Nr.1708

Buto (patalpos) įkainojimas (perkainojimas)

Vertės nustatymo data	Įkainojimas(I) Perkainojimas(P)	Pažymėjimas plane	Pavadinimas	Kasmet.vertės mažinimo proc.	Bendras plotas, kv.m	Tūris, kub.m	Kainynas ir lentelė	Gyvenamųjų namų statybos arba bendras statybos kainų indeksas	Vieneto kaina po pataisos ir indeksavimo Lt	Atkūrimo kaštai (statybinė vertė) Lt	Nusidėvėjimas %	Atkūriamoji vertė Lt	Vietovės pataisos koeficientas	Vidutinė rinkos vertė Lt
1	2	3	4	5	6	7	8	9	10	11	12	13	14	15
2003 03 19	P	1B1/p	Buitinės patalpos	0,8	173,12		v.ž.16.1.1.1		1107,58	192000	45	106000	1,30	137000

2D forma
Bylos Nr.1708

Buto (patalpos) įkainojimas (perkainojimas)

Vertės nustatymo data	Įkainojimas(I) Perkainojimas(P)	Pažymėjimas plane	Pavadinimas	Kasmet.vertės mažinimo proc.	Bendras plotas, kv.m	Tūris, kub.m	Kainynas ir lentelė	Gyvenamųjų namų statybos arba bendras statybos kainų indeksas	Vieneto kaina po pataisos ir indeksavimo Lt	Atkūrimo kaštai (statybinė vertė) Lt	Nusidėvėjimas %	Atkūriamoji vertė Lt	Vietovės pataisos koeficientas	Vidutinė rinkos vertė Lt
1	2	3	4	5	6	7	8	9	10	11	12	13	14	15
)03 03 19	P	2G1/p	Garažų boksai	1,2	165,22		v.ž4.1.1.1		1044,02	173000	45	94900	1,25	119000

Bylos Nr.1708
3 forma

Pagrindinio pastato1B1/p vidaus plotų eksplikacija

Data	Aukšto Nr.	Patalpos pažymėjimas plane		Patalpų pavadinimas	Bendras plotas m2	Gyvenamosios paskirties patalpų							Negyvenamosios paskirties patalpų	
						Naudingas plotas m2	Iš to skaičiaus			Pagalbinis nenaudingas plotas m2	Rūsių (pusrūsių) plotas m2	Garžų plotas m2	Pagrindinis plotas m2	Pagalbinis plotas m2
		1simbolis	2 simbolis				Gyvenamas plotas m2	Verslo plotas m2	Pagalbinis naudingas plotas m2					
1	2	3	4	5	6	7	8	9	10	11	12	13	14	15
2003 03 19	R	R	1	Koridorius	4,30									4,30
			2	Katilinė	6,70									6,70
			3	Koridorius	17,20									17,20
			4	Sandėlis	5,90									5,90
			5	Sandėlis	27,00									27,00
			6	Sandėlis	12,60									12,60
				Iš viso rūsio pat.:	**73,70**									**73,70**
	1	1	1	Koridorius	14,40									14,40
			2	Kabinetas	21,10								21,10	
			3	Kabinetas	10,30								10,30	
			4	Kabinetas	14,90								14,90	
			5	Kabinetas	20,10								20,10	
			6	Prausykla	3,86									3,86
			7	Tualetas	0,83									0,83
			8	Sandėlis	4,43									4,43
			9	Kabinetas	9,50								9,50	
				Iš viso 1 aukšt.	**99,42**								**75,90**	**23,52**
				Iš viso:	**173,12**								**75,90**	**97,22**

Bylos Nr.1708
3 forma

Pagrindinio pastato2G1/p vidaus plotų eksplikacija

Data	Aukšto Nr.	Patalpos pažymėjimas plane		Patalpų pavadinimas	Bendras plotas m2	Gyvenamosios paskirties patalpų							Negyvenamosios paskirties patalpų	
						Naudingas plotas m2	Iš to skaičiaus			Pagalbinis nenaudingas plotas m2	Rūsių (pusrūsių) plotas m2	Garžų plotas m2	Pagrindinis plotas m2	Pagalbinis plotas m2
		1simbolis	2 simbolis				Gyvenamas plotas m2	Verslo plotas m2	Pagalbinis naudingas plotas m2					
1	2	3	4	5	6	7	8	9	10	11	12	13	14	15
2003 03 19	1	1	1	Garažas	34,80								34,80	
			2	Garažas	110,50								110,50	
			4	Garažas	19,92								19,92	
				Iš viso:	**165,22**								**165,22**	

5

Forma Nr. 2

/Į "RIPPB" VILNIAUS FILIALAS

Pastato inventorinės žinios

Vilnius miestas Žirmūnų g-vė, a., sk. Nr. 1P

Inventorinis numeris		
Miestas	Kvartalas	Sklypas
Vilnius		

Raidė	Pastato paskirtis	Statybos metai	Aukštų skaičius	Fondas
1B 1/p	kuitinės		1	

Eil. Nr.	Konstruktyvių elementų pavadinimas	Konstruktyvių elementų, jų užbaigimo ir techninio stovio aprašymas	Data 96.XI. Lyginamasis svoris	Susidėvėjimo proc.	Vidutinis susidėvėjimo proc.	Data Lyginamasis svoris	Susidėvėjimo proc.	Vidutinis susidėvėjimo proc.
	Pamatai	betono, juostiniai	10					
	Sienos	plytų	27					
	Pertvaros	plytų						
	Stogas	plokščias, sutapdintas	17					
	Konstrukcijos, danga	ruloninė danga						
	Perdengimas	gelžbetoninis						
	Grindys	betonų, dažytos	6					
	Langai	dvigubi, dažyti	9					
	Durys	blokų, dažyti						
	Vidaus santechnikos ir	vandentiekis, kanalizacija, elektra,	14					
	elektros įrengimai	šildymas - vietinė katilinė ir elektra						
	Apdailos darbai	tinkuota, dažyta	11					
	Kiti darbai		3					
		Viso lyginamasis sv.	100					
		Pastato susidėvėjimo proc.		32%				

Pastato charakteristika

Data	Pastate yra: Rūsys	Pusrūsis	Mansarda	Vandentiekis: Miesto	Vietinis	Kanalizacija: Miesto	Vietinė	Centrinis apšildymas: Grupinės katilinės	Vietinė	Šiluminių tinklų ir ŠEC	Karštas vanduo	Dujos	Telefonas	Radijas	Elektra		Stogo plotas	Kapitalinio remonto darbai
96.XI.	yra			yra		yra			yra				yra		yra			

Pastato dalys (priestatai ir kt.)

Data	Raidė	Pavadinimas	Stat. metai	Pamatai	Sienos	Perdengimas	Stogas	Grindys	Langai ir durys	Apdailos darbai	Apšildymas	Susid. proc.

PANAIKINTA
2003 m. 03 mėn. 19 d.
technikas J. Petrova
Parašas Vardas, pavardė

V

	Data 1996.XI.21						Data			
				tame skaičiuje						tar
	Butų skaičius	Kambarių sk.	Bendras plotas m²	Gyvenamasis plotas	Pagrindinis plotas	Pagalbinis plotas	Butų skaičius	Kambarių sk.	Bendras plotas m²	Gyvenamasis plotas
Gyvenami butai										
tame skaičiuje: 1-no kambario										
2-jų kambarių										
3-jų kambarių										
4-ių kambarių										
5-ių kambarių										
Tame sk. butai a) rūsiuose										
b) pusrūsiuose										
Tamburų ir techninės patalpos										
patalpos buitinės			99,42		75,90	23,52				
patalpos rūsyje			73,70			73,70				
viso			173,12		75,90	97,22				
Vandentiekis			173,12		75,90	97,22				
Kanalizacija			173,12		75,90	97,22				
Centrinis šildymas										
t. sk. apšildymas iš ŠEC										
Karštas vanduo										
Elektra			173,12		75,90	97,22				
Butai su voniomis ir dušais										
Apšildomas plotas										

Pastato ir jo dalių kainojimas

Data	Raidė	Pavadinimas	Ilgis, m	Plotis, m	Plotas, m²	Aukštis, m	Turis, m³	Kainininko ir lentelės Nr.	Vieneto kaina įvedus pataisas K=3,52 K=2,0	Statybinė vertė	Susidėvėjimo %	Dabartinė vertė, Lt
96.XI.	1B/p	buitinės	12,53	10,53	131,94	3,20	422	2/227	324,39	137104	34	8363
		rūsyje		skaičiuota						65289		3982
										202389		12341
									98.01.15			10494

Nuo da

Gr. Nr.
Atiko
Tikrino

VĮ "RIPPB" VILNIAUS FILIALAS

Forma Nr. 2 6

Pastato inventorinės žinios

...je Vilniaus miestas Žirmūnų g-vė, a., sk. Nr. 1P

Inventorinis numeris		
Miestas	Kvartalas	Sklypas
Vilnius		

Raidė	Pastato paskirtis	Statybos metai	Aukštų skaičius	Fondas
2G 1/p	garažai	[illegible]	1	

Eil. Nr.	Konstruktyvių elementų pavadinimas	Konstruktyvių elementų, jų užbaigimo ir techninio stovio aprašymas	Data 96.XI Lyginamasis svoris	Susidėvėjimo proc.	Vidutinis susidėvėjimo proc.	Data Lyginamasis svoris	Susidėvėjimo proc.	Vidutinis susidėvėjimo proc.
	Pamatai	betono, juostiniai	10					
	Sienos	plytų	21					
	Pertvaros	plytų						
	Stogas	plokščias	8					
	Konstrukcijos, danga	gitapdintas, rulonine danga						
	Perdengimas	gelžbetoninis	6					
	Grindys	betono	5					
	Langai	—						
	Durys	medinės, kaustytos	4					
	Vidaus santechnikos ir							
	elektros įrengimai	elektros	34					
	Apdailos darbai	dažytas	3					
	Kiti darbai	remonto obuolės						
		Viso lyginamasis sv.	100					
		Pastato susidėvėjimo proc.		39%				

Pastato charakteristika

Data	Pastate yra: Rūsys	Pusrūsis	Mansarda	Vandentiekis: Miesto	Vietinis	Kanalizacija: Miesto	Vietinė	Centrinis apšildymas: Grupinės katilinės	Vietinė	Šiluminių tinklų ir SEC	Karštas vanduo	Dujos	Telefonas	Radijas	Elektra		Stogo plotas	Kapitalinio remonto darbai
96.XI															yra			

Pastato dalys (priestatai ir kt.)

Data	Raidė	Pavadinimas	Stat. metai	Pamatai	Sienos	Perdengimas	Stogas	Grindys	Langai ir durys	Apdailos darbai	Apšildymas	Susid. proc.
96.XI	1G/p	garažas		betono	plytų	g/b	rulonine	betono	vartai	—	—	14

PANAIKINTA
2003 m. 03 19
techninė [illegible] I. Petrova

		Butų skaičius	Kambarių sk.	Bendras plotas m²	tame skaičiuje: Gyvenamasis plotas	Pagrindinis plotas	Pagalbinis plotas	Butų skaičius	Kambarių sk.	Bendras plotas m²	tame s: Gyvenamasis plotas	Pagrindinis
		Data 1996. XI.						Data				
Gyvenami butai												
tame skaičiuje	1-no kambario											
	2-jų kambarių											
	3-jų kambarių											
	4-ių kambarių											
	5-ių kambarių											
Tame sk. butai a) rūsiuose												
b) pusrūsiuose												
Tamburų ir techninės patalpos												
patalpos garažai			165,22		165,22							
patalpos												
viso			165,22		165,22							
Vandentiekis												
Kanalizacija												
Centrinis šildymas												
t. sk. apšildymas iš ŠEC												
Karštas vanduo												
Elektra			165,22		165,22							
Butai su voniomis ir dušais												
Apšildomas plotas												

Pastato ir jo dalių kainojimas

Data	Raidė	Pavadinimas	Ilgis, m	Plotis, m	Plotas, m²	Aukštis, m	Turis, m³	Kainininko ir lentelės Nr.	Vieneto kaina įvedus pataisas K=2,0	Statybinė vertė	Susidėvėjimo %	Dabartinė vertė, Lt.
96.XI.	2G/p	garažai		skaičiuoto						180752	39	110258
	1g/p	garažas	6,73	3,69	24,85	2,80	70	23/09	206,11	14428	19	11687
										195180		121945
										98.01.15		103654

PASTATO RAIDĖ 1B/P

Inventorinis Nr.		
Miestas	Kvartalas	Sklypas
Vilnius		

Pastatų vidaus plotų eksplikacija

Inventorizac. data	Aukšto Nr.	Buto Nr.	Kambario Nr.	Patalpų pavadinimas: patalpų paskirtis	Patalpų pavadinimas: Kam naudojama	Bendras naudingas plotas	Gyvenamas: tame skaičiuje: gyven. kambarių plotas	Gyvenamas: tame skaičiuje: naud. negyven.	Gyvenamas: tame skaičiuje: tambur. laikininkų patalpų	Gyvenamas: tame skaičiuje: aęgyv. rūsiai ir pusrūs.	Įstaiga: tame skaičiuje: pagrind. plotas	Įstaiga: tame skaičiuje: pagalb. plotas	Buitinės: tame skaičiuje: pagrind. plotas	Buitinės: tame skaičiuje: pagalb. plotas	tame skaičiuje: pagrind. plotas	tame skaičiuje: pagalb. plotas	tame skaičiuje: pagrind. plotas	tame skaičiuje: pagalb. plotas
1	2	3	4	5	6	7	8	9	10	11	12	13	14	15	16	17	18	19
1996.XI.21	R	R	1	rūsys	koridorius	4,30								4,30				
			2		katilinė	6,70								6,70				
			3		koridorius	17,20								17,20				
			4		sandėlis	5,30								5,30				
			5		sandėlis	27,00								27,00				
			6		sandėlis	12,60								12,60				
					Iš viso „R"	73,70								73,70				
	I	1	1	buitinės	koridorius	14,40								14,40				
			2		kabinetas	21,10							21,10					
			3		kabinetas	10,30							10,30					
			4		kabinetas	14,90							14,90					
			5		kabinetas	20,10							20,10					
			6		prausykla	3,86								3,86				
			7		tualetas	0,83								0,83				
			8		sandėlis	4,43								4,43				
			9		kabinetas	9,50							9,50					
					Iš viso „I"	99,42							75,90	23,52				
					Iš viso	173,12							75,90	97,22				

Teisinės informacijos centras

Inventorizav. data	Aukšto Nr.	Buto Nr.	Kambario Nr.	Patalpų pavadinimas: patalpų paskirtis	Patalpų pavadinimas: Kam naudojama	Bendras naudingas plotas	Gyvenamas, tame skaičiuje: gyven. kambarių plotas	Gyvenamas, tame skaičiuje: naud. negyven.	Gyvenamas, tame skaičiuje: tambur. laikinink. patalpų	Gyvenamas, tame skaičiuje: negyv. rūsiai ir pusrūs.	Išnuoma, tame skaičiuje: pagrind. plotas	Išnuoma, tame skaičiuje: pagalb. plotas	garažas, tame skaičiuje: pagrind. plotas	garažas, tame skaičiuje: pagalb. plotas	tame skaičiuje: pagrind. plotas	tame skaičiuje: pagalb. plotas	tame skaičiuje: pagrind. plotas	tame skaičiuje: pagalb. plotas
1	2	3	4	5	6	7	8	9	10	11	12	13	14	15	16	17	18	19
1996.XI.21	1	1	1	garažas	garažas	34,80							34,80					
			2		garažas	110,50							110,50					
			4		garažas	19,92							19,92					
					iš.p.	165,22							165,22					

PANAIKINTA
2003 03 19
Teritorinis skyrius

PRIEDAS PRIE PAGRINDINIŲ, PRIEMONIŲ, PERDAVIMO - PRIĖMIMO
992 lapkričio 16 d. AKTO

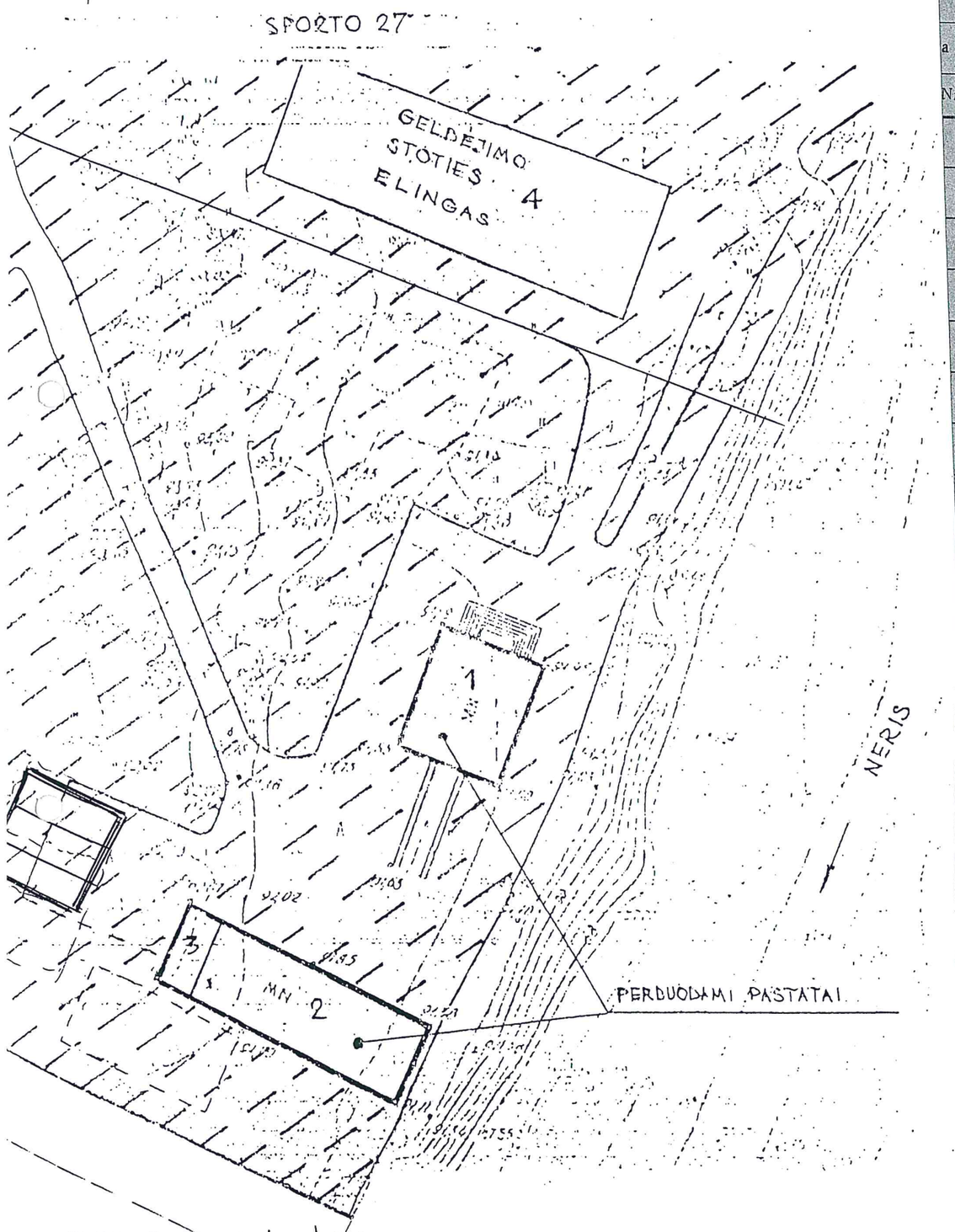

SUTARTINIAI PAŽYMĖJIMAI:

- TERITORIJA SKIRIAMA ĮMONEI "MAGISTRALĖ"

PASTABA: ŠIAURINĖ SKIRIAMOS TERITORIJOS RIBA YRA "DINAMO" VANDENS SPORTO VALČIŲ STOTIES SKLYPO RIBA